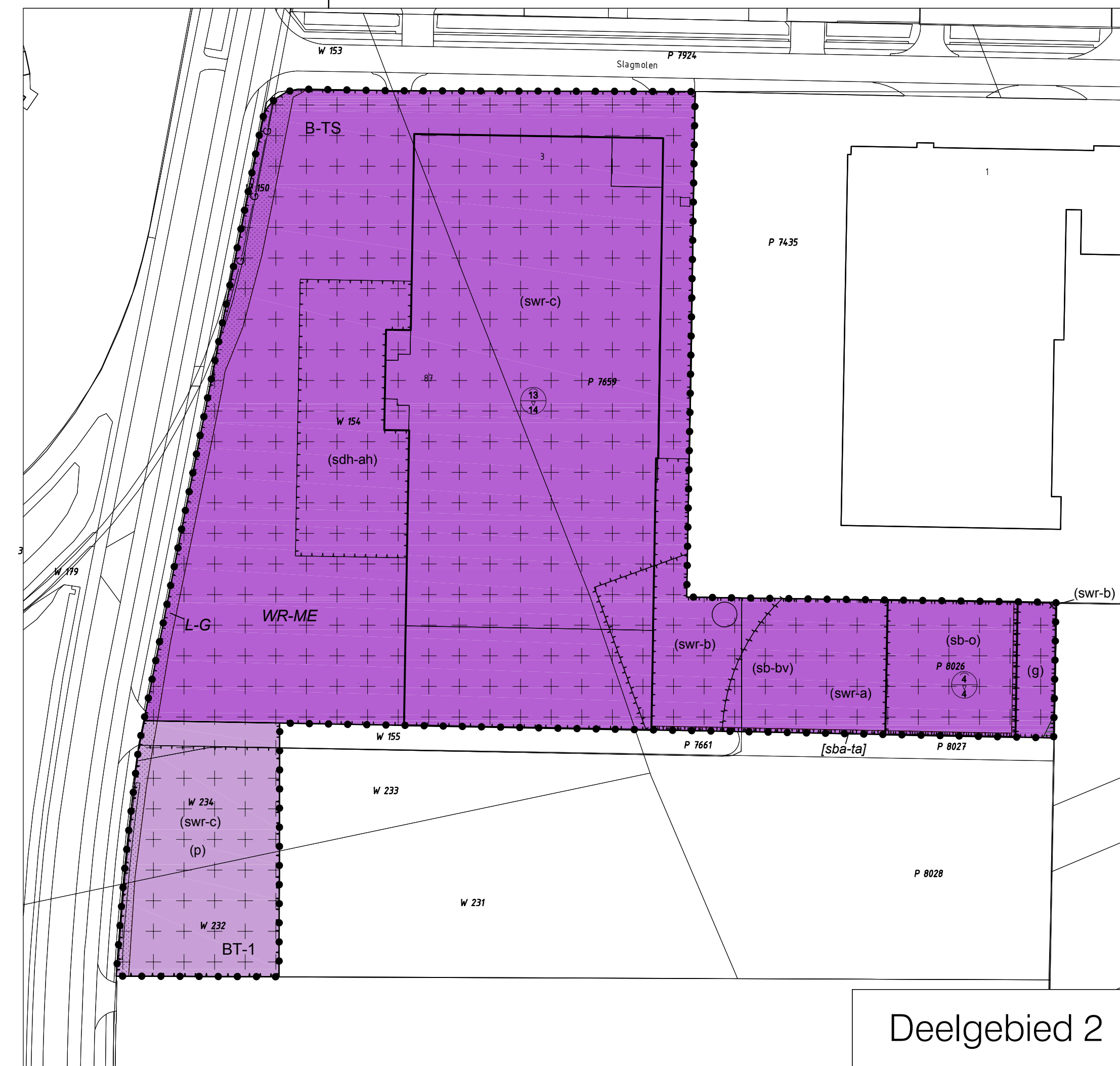
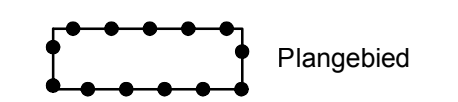


Deelgebied 1



Deelgebied 2

BESTEMMINGSPLANGEBIED



BESTEMMINGEN

- Enkelbestemmingen**
- B Bedrijf
 - B-TS Bedrijf - Tuin- / sfeercentrum
 - BT-1 Bedrijventerrein - 1

Dubbelbestemmingen

- Leiding**
- L-G Leiding - Gas

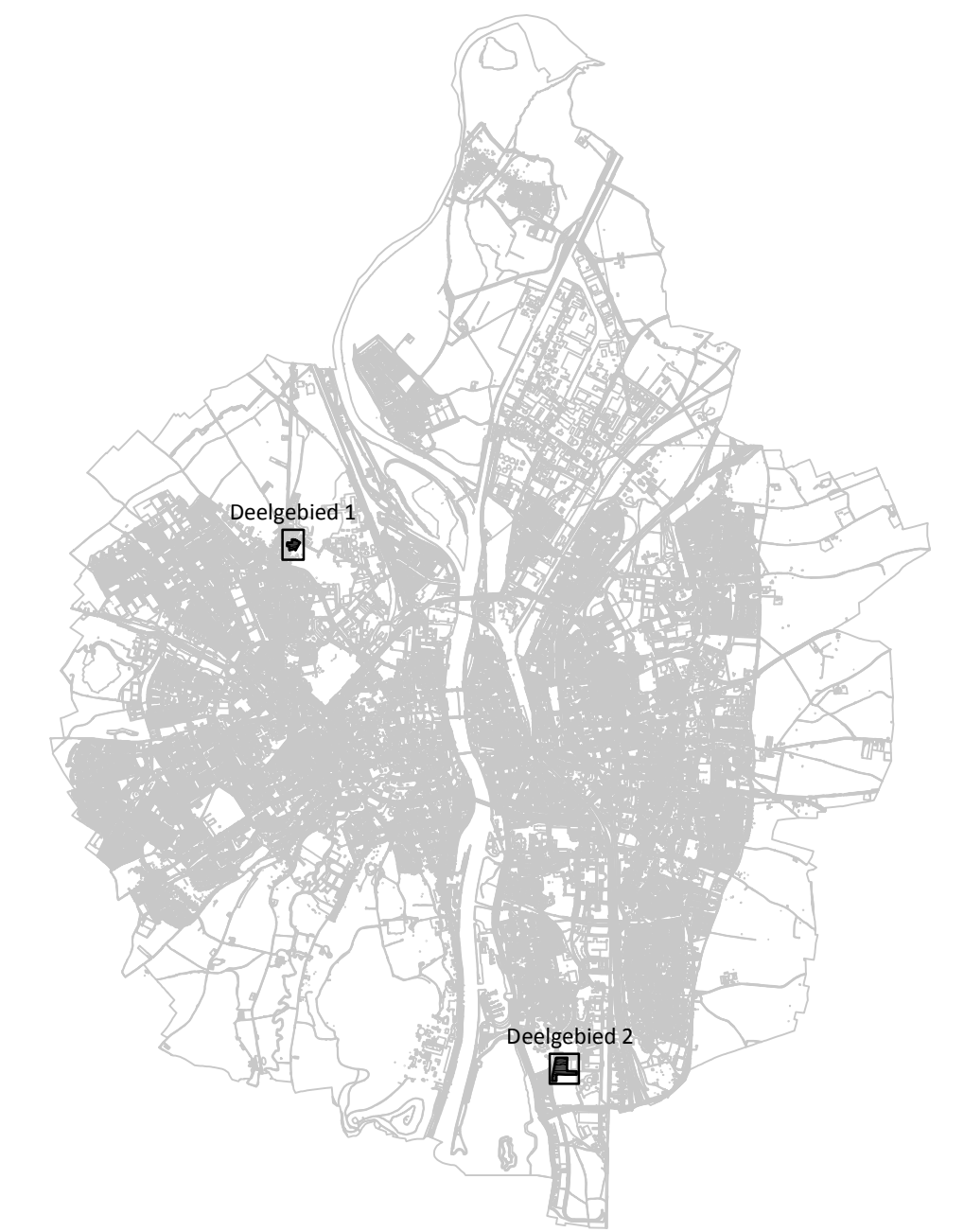
- Waarde**
- WR-ME Waarde - Maastrichts Erfgoed

AANDUIDINGEN

- Gebiedsaanduidingen**
- Milieuzone**
- (g) milieuzone - geurzone
 - (p) milieuzone - gezoneerd bedrijventerrein

- Funcieaanduidingen**
- (g) groen
 - (p) parkeerterrein
 - (sb-bv) specifieke vorm van bedrijf - tuin- / sfeercentrum - buitenverkoop
 - (sb-o) specifieke vorm van bedrijf - tuin- / sfeercentrum - opslag
 - (sbt-B) specifieke vorm van bedrijventerrein - B
 - (sdh-ah) specifieke vorm van detailhandel - ambulante handel
 - (swr-a) specifieke vorm van waarde - archeologische zone a
 - (swr-b) specifieke vorm van waarde - archeologische zone b
 - (swr-c) specifieke vorm van waarde - archeologische zone c


- Bouwvlak**
- bouwvlak
- Bouwaanduiding**
- [sba-ta] specifieke bouwaanduiding - terreinafscheiding
- Maatvoering**
- v maximum bouwhoogte (m), maximum goothoogte (m)
- Figuur**
- Hartlijn leiding**
- G hartlijn leiding - gas



Gewijzigd :
 Gewijzigd : 16.11.2018

bestemmingsplan Molensingel - Sandersweg

Gemeente Maastricht



Planstatus : ontwerp

Vastgesteld :

Datum : 25.05.2018

Schaal : 1:1000

Projectnummer : VPA 2018.20



NL.IMRO.0935.bpMolensinSandersw-ow01